



GOBIERNO
DE ESPAÑA

MINISTERIO
DE AGRICULTURA Y PESCA, ALIMENTACIÓN
Y MEDIO AMBIENTE

Boletín Hidrológico Semanal

Reserva Hidráulica

desde el 12 de febrero de 2018

hasta el 19 de febrero de 2018

Datos provisionales sujetos a revisión

NÚMERO 08
AÑO 2018

Reserva Hidráulica

SECRETARÍA DE ESTADO DE MEDIO AMBIENTE. DIRECCIÓN GENERAL DEL AGUA

N.I.P.O.: 013-17-087-1

SUBDIRECCIÓN GENERAL DE PLANIFICACIÓN Y USO SOSTENIBLE DEL AGUA. AREA DE INFORMACIÓN HIDROLÓGICA

JEFE ÁREA DE INFORMACIÓN HIDROLÓGICA
Fernando Pastor Argüello

REDACCIÓN:

Elena Fuensanta Ruiz López
Juan José Molina San Agapito

COLABORADORES

Isabel Tovar Riestra

Para cualquier sugerencia póngase en contacto con:

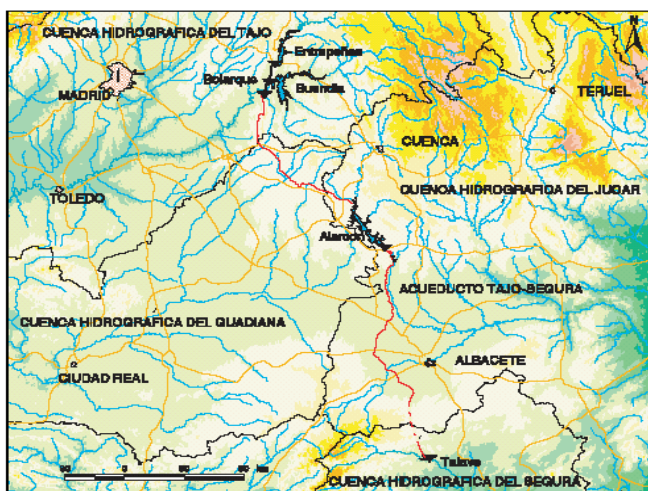
Pza San Juan de la Cruz s/n, Despacho C-289, 28071 Madrid

Tel: (91) 597 54 43/45/46

Dirección de e-mail: hidrologia@mapama.es

El Boletín Hidrológico puede ser consultado en: <http://www.mapama.gob.es> (Sección "Agua")

Notas a la publicación	2
Datos de Reserva Hidráulica: desglose por embalses	
- Cantábrico Oriental	3
- Cantábrico Occidental	4
- Miño - Sil	5
- Cuencas Internas del País Vasco	6
- Duero	8
- Tajo	9
- Gadiana	11
- Tinto, Odiel y Piedras	12
- Guadalete-Barbate	13
- Guadalquivir	14
- Cuenca Mediterránea Andaluza	16
- Segura	17
- Júcar	18
- Ebro	19
- Cuencas Internas de Cataluña	21



Plano general del Acueducto Tajo-Segura

Notas a la publicación

No existen notas disponibles para esta publicación.

DATOS DE RESERVA HIDRÁULICA: DESGLOSE POR EMBALSES

Cantábrico Oriental

Embalses	Ríos	Agua Embalsada hm ³		Dif. Semana Anterior	Energía Disponible	
		Capacidad	Actual		Capacidad	Actual
Añarbe	Añarbe	38	34	0	0	0
Ibiur	Ibiur	8	8	0	0	0
Ordunte	Ordunte	22	22	0	0	0
San Antón	Endara	5	5	0	0	0

		Agua Embalsada hm ³		Dif. Semana Anterior	Energía Disponible	
		Capacidad	Actual		Capacidad	Actual
Cantábrico Oriental	Totales	73	69	0	0	0
	% Total		94,5			
	% Semanal		0,0			



Embalses hidroeléctricos

DATOS DE RESERVA HIDRÁULICA: DESGLOSE POR EMBALSES

Cantábrico Occidental

Embalses	Ríos	Agua Embalsada hm ³		Dif. Semana Anterior	Energía Disponible	
		Capacidad	Actual		Capacidad	Actual
Alfilorios	Barrea	8	8	0	0	0
Alsa - Mediajo	Torina	22	22	1	27	18
Arbón	Navia	41	38	-1	1	1
Barca, La	Narcea	34	20	2	3	1
Cohilla, La	Nansa	12	10	4	16	13
Doiras	Navia	97	92	2	19	17
Rioseco	Nalón	4	3	0	0	0
Salime	Navia	266	212	30	104	79
Tanes	Nalón	34	22	0	6	3

		Agua Embalsada hm ³		Dif. Semana Anterior	Energía Disponible	
		Capacidad	Actual		Capacidad	Actual
Cantábrico Occidental	Totales	518	427	38	176	132
	% Total		82,4			75,0
	% Semanal		7,3			11,4

 Embalses hidroeléctricos

DATOS DE RESERVA HIDRÁULICA: DESGLOSE POR EMBALSES

Miño - Sil

Embalses	Ríos	Agua Embalsada hm ³		Dif. Semana Anterior	Energía Disponible	
		Capacidad	Actual		Capacidad	Actual
Albarellos	Avia	91	38	9	32	12
Bao	Bibey	238	179	8	290	205
Bárcena	Sil	341	173	26	333	130
Belesar	Miño	655	444	107	370	231
Campañana, La	Sil	14	11	1	8	5
Castrelo	Miño	60	50	-1	4	3
Cenza	Cenza	40	26	1	112	69
Chandrea	Navea	61	48	7	101	75
Conchas, Las	Limia	80	34	3	30	12
Edrada-Mao	Mao	14	11	3	22	18
Frieira	Miño	44	37	0	1	1
Guístolas	Navea	5	4	0	4	4
Matalavilla	Valseco	65	33	1	115	50
Montefurado	Bibey-Sil	10	8	-2	4	3
Peares, Os	Miño	182	177	-1	50	49
Peñarrubia	Sil	13	11	-1	5	4
Pías (San Agustín)	Bibey	10	6	0	19	10
Portas, Las	Camba	536	167	3	906	189
Prada	Jares	122	72	3	221	129
Rozas, Las	Sil	28	24	12	55	44
Salas	Salas	87	34	1	79	29
San. Estevo	Sil	213	197	3	77	70
San Martiño	Sil	10	9	0	2	2
San Pedro	Sil	6	5	0	1	0
San Sebastián	Bibey	46	21	3	116	52
Santa Eulalia	Jares	10	9	1	7	5
Sequeiros	Sil	11	10	0	3	3
Velle	Miño	17	12	-1	1	1
Vilasouto	Mao	21	8	1	0	0

		Agua Embalsada hm ³		Dif. Semana Anterior	Energía Disponible	
		Capacidad	Actual		Capacidad	Actual
Miño - Sil	Totales	3.030	1.858	187	2.968	1.405
	% Total		61,3			47,3
	% Semanal		6,2			6,1



Embalses hidroeléctricos

DATOS DE RESERVA HIDRÁULICA: DESGLOSE POR EMBALSES

Galicia Costa

Embalses	Ríos	Agua Embalsada hm ³		Dif. Semana Anterior	Energía Disponible	
		Capacidad	Actual		Capacidad	Actual
Barrie de la Maza	Tambre	31	23	0	8	6
Cecebre	Mero	22	14	1	0	0
Eiras	Oitavén	22	18	0	0	0
Eume	Eume	123	123	0	54	54
Fervenza	Jallas	103	84	17	112	91
Forcadas, As	Forcadas	11	8	0	0	0
Portodemouros	Ulla	297	196	33	39	21
Ribeira, A	Eume	33	30	-1	16	14
Riocobo	Cobo	6	4	0	0	0
Sta Uxia	Jallas	18	15	1	7	5
Villagudín	Veduino	18	16	0	0	0

		Agua Embalsada hm ³		Dif. Semana Anterior	Energía Disponible	
		Capacidad	Actual		Capacidad	Actual
Galicia Costa	Totales	684	531	51	236	191
	% Total		77,6			80,9
	% Semanal		7,5			10,6

 Embalses hidroeléctricos

DATOS DE RESERVA HIDRÁULICA: DESGLOSE POR EMBALSES

Cuencas Internas del País Vasco

Embalses	Ríos	Agua Embalsada hm ³		Dif. Semana Anterior	Energía Disponible	
		Capacidad	Actual		Capacidad	Actual
Ibai-Eder	Ibai-Eder	11	11	0	0	0
Urkulu	Urkulu	10	10	0	0	0

		Agua Embalsada hm ³		Dif. Semana Anterior	Energía Disponible	
		Capacidad	Actual		Capacidad	Actual
Cuencas Internas del País Vasco	Totales	21	21	0	0	0
	% Total		100,0			
	% Semanal		0,0			



Embalses hidroeléctricos

DATOS DE RESERVA HIDRÁULICA: DESGLOSE POR EMBALSES

Duero

Embalses	Ríos	Agua Embalsada hm ³		Dif. Semana Anterior	Energía Disponible	
		Capacidad	Actual		Capacidad	Actual
Agavanzal, N ^o S ^a de	Tera	36	27	0	34	22
Águeda	Águeda	22	5	0	0	0
Aguilar	Pisuerga	247	43	6	66	11
Aldeadávila	Duero	114	104	-4	35	30
Almendra	Tormes	2.649	892	10	3.458	1.087
Arlanzón	Arlanzón	22	20	4	4	4
Barrios de Luna	Luna	308	125	22	252	96
Burgomillodo	Duración	14	10	1	6	4
Camporredondo	Carrión	70	16	2	47	8
Casares de Arbas	Casares	37	15	0	0	0
Castro	Duero	27	25	0	14	13
Castro de las Cogotas	Adaja	59	12	1	18	4
Cernadilla	Tera	255	32	0	297	32
Cervera	Rivera	10	5	1	3	1
Compuerto	Carrión	95	34	3	42	14
Cuerda del Pozo	Duero	249	85	7	58	20
Linares del Arroyo	Riaza	55	24	5	14	6
Pontón Alto, El	Eresma	7	7	1	0	0
Porma-(Juan Benet)	Porma	318	131	14	137	50
Puente Porto	Segundera	23	5	0	54	11
Rábanos	Duero	8	8	0	3	3
Requejada	Pisuerga	66	11	4	26	4
Riaño	Esla	641	260	26	372	107
Ricobayo	Esla	1.145	331	8	945	247
San José	Duero	6	6	0	2	2
Santa Teresa	Tormes	496	190	2	406	146
Saucelle	Duero	181	177	-1	10	9
Serones	Voltoya	6	2	0	0	0
Úzquiza	Arlanzón	75	21	1	15	4
Valparaíso	Tera	169	140	1	165	128
Vencías, Las	Duración	5	5	0	2	2
Villagonzalo	Tormes	6	6	0	3	3
Villalcampo	Duero	66	61	-1	41	37
Villameca	Tuerto	20	10	2	6	3

		Agua Embalsada hm ³		Dif. Semana Anterior	Energía Disponible	
		Capacidad	Actual		Capacidad	Actual
Duero	Totales	7.507	2.845	115	6.535	2.108
	% Total		37,9			32,3
	% Semanal		1,5			1,0

 Embalses hidroeléctricos

DATOS DE RESERVA HIDRÁULICA: DESGLOSE POR EMBALSES

Tajo

Embalses	Ríos	Agua Embalsada hm ³		Dif. Semana Anterior	Energía Disponible	
		Capacidad	Actual		Capacidad	Actual
Aceña	Aceña	24	6	0	0	0
Alcántara	Tajo	3.160	1.477	-12	791	243
Alcorlo	Bornova	180	44	0	0	0
Almoguera	Tajo	7	6	1	2	1
Atance, El	Salado	35	12	0	0	0
Atazar, El	Lozoya	426	240	-2	0	0
Azután	Tajo	113	79	2	59	33
Baños	Baños	41	18	3	0	0
Beleña	Sorbe	53	17	5	0	0
Bolarque	Tajo	31	25	-3	15	9
Borbollon	Árrago	88	14	0	30	1
Buendía	Guadiela	1.639	162	1	1.515	16
Burguillo - Puente Nuevo	Alberche	201	30	2	218	2
Cáceres - Guadiloba	Guadiloba	20	8	0	0	0
Castrejón	Tajo	44	41	0	15	12
Castro, El	Algodor	8	2	0	0	0
Cazalegas	Alberche	7	7	0	0	0
Cedillo	Tajo	260	245	-5	17	15
Entrepeñas	Tajo	835	81	2	782	12
Finisterre	Algodor	133	9	0	0	0
Gabriel y Galán	Alagón	911	214	1	419	5
Guajaraz	Guajaraz	18	10	0	0	0
Guijo de Granadilla	Alagón	13	10	-1	3	1
Jarosa, La	La Jarosa	7	3	0	0	0
Jerte - Plasencia	Jerte	59	33	-1	0	0
Molino de Chincha	Guadiela	6	6	0	4	3
Navacerrada	Navacerrada	11	5	0	0	0
Navalcán	Guayerbas	34	20	0	0	0
Navamuño	Angostura	14	5	0	0	0
Pálmaces	Cañamares	31	11	0	0	0
Pardo, El	Manzanares	43	8	0	0	0
Picadas	Alberche	15	14	0	9	7
Pinilla	Lozoya	38	22	2	0	0
Portaje	Fresnedilla	23	9	0	0	0
Portiña, La	Portiña	5	1	0	0	0
Puentes Viejas	Lozoya	53	28	2	0	0
Riosequillo	Lozoya	50	28	-1	0	0
Rivera de Gata	Rivera de Gata	49	14	0	0	0
Rosarito	Tiétar	82	29	1	0	0
Salor	Salor	14	3	0	0	0
San Juan	Alberche	138	30	1	104	0
Santillana	Manzanares	91	36	-1	0	0
Tajera, La	Tajuña	64	3	0	0	0
Torcón	Torcón	7	1	0	0	0
Torrejón (Tajo - Tietar)	Tiétar	188	169	3	25	14
Vado, El	Jarama	56	20	3	0	0

DATOS DE RESERVA HIDRÁULICA: DESGLOSE POR EMBALSES

Tajo

Embalses	Ríos	Agua Embalsada hm ³		Dif. Semana Anterior	Energía Disponible	
		Capacidad	Actual		Capacidad	Actual
Valdecañas	Tajo	1.446	755	10	664	235
Valdeobispo	Alagón	53	45	0	14	9
Valmayor	Aulencia	124	45	0	0	0
Vellón, El (Pedrezuela)	Guadalix	41	22	-1	0	0
Villar, El	Lozoya	23	20	0	0	0

		Agua Embalsada hm ³		Dif. Semana Anterior	Energía Disponible	
		Capacidad	Actual		Capacidad	Actual
Tajo	Totales	11.012	4.142	12	4.686	618
	% Total		37,6			13,2
	% Semanal		0,1			0,0



Embalses hidroeléctricos

DATOS DE RESERVA HIDRÁULICA: DESGLOSE POR EMBALSES

Guadiana

Embalses	Ríos	Agua Embalsada hm ³		Dif. Semana Anterior	Energía Disponible	
		Capacidad	Actual		Capacidad	Actual
Agujón, El	Alcarrache	11	8	0	0	0
Alange	Matachel	852	327	0	0	0
Andévalo	Malagón	634	466	0	0	0
Boquerón	Rosal	6	4	0	0	0
Brovales	Brovales	7	3	0	0	0
Canchales	Lácara	26	13	0	0	0
Cancho del Fresno	Ruecas	15	8	0	0	0
Chanza	Chanza	341	126	0	0	0
Cijara	Guadiana	1.505	539	1	296	52
Cornalbo	Albarregas	11	0	0	0	0
Cubilar	Cubilar	10	3	0	0	0
El Vicario	Guadiana	32	4	0	0	0
García de Sola	Guadiana	554	204	-12	38	0
Gargáligas	Gargáligas	21	11	0	0	0
Gasset	Becea	42	9	0	0	0
Horno Tejero	Lácara	24	18	0	0	0
La Cabezueta	Jabalón	43	11	0	0	0
La Serena	Zújar	3.219	1.218	-1	421	120
Llerena	Conejo	9	7	0	0	0
Los Molinos	Matachel	34	21	0	0	0
Montijo	Guadiana	11	4	0	0	0
Nogales	Nogales	15	10	0	0	0
Orellana	Guadiana	808	523	2	20	6
Peñarroya	Guadiana	51	22	0	0	0
Piedra Aguda	Olivenza	16	5	0	0	0
Proserpina	Pardilla	5	3	0	0	0
Pto. Vallehermoso	Azuer	7	2	0	0	0
Ruecas	Ruecas	44	20	0	0	0
Sierra Brava	Pizarroso	233	124	0	0	0
Tentudia	Bodión	5	2	0	0	0
Torre de Abrahán	Bullaque	183	15	0	0	0
Valuengo	Ardila	20	9	0	0	0
Vega del Jabalón	Jabalón	34	8	0	0	0
Villar del Rey	Zapatón	131	67	0	0	0
Zújar	Zújar	302	213	0	18	9

		Agua Embalsada hm ³		Dif. Semana Anterior	Energía Disponible	
		Capacidad	Actual		Capacidad	Actual
Guadiana	Totales	9.261	4.027	-10	793	187
	% Total		43,5			23,6
	% Semanal		-0,1			0,1

 Embalses hidroeléctricos

DATOS DE RESERVA HIDRÁULICA: DESGLOSE POR EMBALSES

Tinto, Odiel y Piedras

Embalses	Ríos	Agua Embalsada hm ³		Dif. Semana Anterior	Energía Disponible	
		Capacidad	Actual		Capacidad	Actual
Corumbel Bajo	Corumbel	19	10	-1	0	0
Jarrama	Jarrama	43	30	0	0	0
Los Machos	Piedras	12	4	0	0	0
Odiel	Odiel	8	7	0	0	0
Olivargas	Olivargas	29	27	0	0	0
Piedras	Piedras	60	46	2	0	0
Sancho	Meca	58	48	0	0	0

		Agua Embalsada hm ³		Dif. Semana Anterior	Energía Disponible	
		Capacidad	Actual		Capacidad	Actual
Tinto, Odiel y Piedras	Totales	229	172	1	0	0
	% Total		75,1			
	% Semanal		0,4			



Embalses hidroeléctricos

DATOS DE RESERVA HIDRÁULICA: DESGLOSE POR EMBALSES

Guadalete-Barbate

Embalses	Ríos	Agua Embalsada hm ³		Dif. Semana Anterior	Energía Disponible	
		Capacidad	Actual		Capacidad	Actual
Almodóvar	Almodóvar	6	2	0	0	0
Arcos de la Frontera	Guadalete	14	13	0	0	0
Barbate	Barbate	228	87	0	0	0
Bornos	Guadalete	200	48	-1	18	4
Celemín	Celemín	45	19	0	0	0
Guadalcaçín II	Majaceite	800	340	0	0	0
Hurones, Los	Majaceite	135	34	-1	23	5
Zahara-El Gastor	Guadalete	223	109	0	0	0

		Agua Embalsada hm ³		Dif. Semana Anterior	Energía Disponible	
		Capacidad	Actual		Capacidad	Actual
Guadalete-Barbate	Totales	1.651	652	-2	41	9
	% Total		39,5			22,0
	% Semanal		-0,1			0,0

 Embalses hidroeléctricos

DATOS DE RESERVA HIDRÁULICA: DESGLOSE POR EMBALSES

Guadalquivir


Embalses	Ríos	Agua Embalsada hm ³		Dif. Semana Anterior	Energía Disponible	
		Capacidad	Actual		Capacidad	Actual
Agrio (Aznalcollar)	Agrio	20	9	0	0	0
Aguascebas	Aguascebas	6	4	0	0	0
Aracena	Rivera de Huelva	129	72	-1	0	0
Arenoso	Arenoso	167	30	0	0	0
Bembézar	Bembézar	342	132	0	53	15
Bermejales	Cacín	103	31	0	6	5
Bolera, La	Guadalentín	53	19	1	0	0
Breña II, La	Guadiato	823	196	0	0	0
Cala	Rivera de Cala	59	17	0	21	6
Canales	Genil	70	20	-1	43	25
Colomera	Colomera	40	7	0	0	0
Cubillas	Cubillas	19	11	0	0	0
El Portillo	Castril	33	29	1	0	0
Fernandina, La	Guarrizas	245	77	0	0	0
Francisco Abellán	Fardes	58	19	0	0	0
Fresneda	Fresneda	13	4	0	0	0
Gergal	Rivera de Huelva	35	21	0	0	0
Giribaile	Guadalimar	475	113	1	0	0
Guadalén	Guadalén	168	33	0	13	2
Guadalmellato	Guadalmellato	147	61	0	13	4
Guadalmena	Guadalmena	347	95	1	86	8
Huesna	Rivera de Huesna	135	86	-1	0	0
Iznájar	Genil	981	294	4	279	23
Jándula	Jándula	322	73	0	86	3
José Torán	Guadalbarcar	113	34	-1	0	0
Martín Gonzalo	Martín Gonzalo	18	9	0	0	0
Melonares, Los	Viar	186	130	-1	0	0
Minilla, La	Rivera de Huelva	58	46	0	0	0
Montoro	Montoro	105	53	0	0	0
Negratín	Guadiana Menor	567	208	2	45	11
Pintado, El	Viar	213	85	-1	77	24
Puebla de Cazalla	Carbones	74	14	0	0	0
Puente Nuevo	Guadiato	282	97	0	9	2
Quéntar	Aguas Blancas	14	7	0	0	0
Quiebrajano	Quiebrajano	32	7	0	4	3
Retortillo	Retortillo	61	25	0	2	1
Rumblar	Rumblar	126	25	0	16	3
San Clemente	Guardal	118	11	1	0	0
San Rafael de Navallana	Guadalmellato	157	52	0	0	0
Sierra Boyera	Guadiato	41	14	0	0	0
Siles	Guadalimar	30	7	1	0	0
Torre del Águila	Salado	49	14	0	0	0
Tranco de Beas	Guadalquivir	498	170	3	175	24
Vadomojón	Guadajoz	163	38	0	0	0
Víboras	Víboras	19	9	0	0	0
Yeguas	Yeguas	229	52	0	29	22

DATOS DE RESERVA HIDRÁULICA: DESGLOSE POR EMBALSES

Guadalquivir

Embalses	Ríos	Agua Embalsada hm ³		Dif. Semana Anterior	Energía Disponible	
		Capacidad	Actual		Capacidad	Actual
Zufre	Rivera de Huelva	175	113	0	0	0

		Agua Embalsada hm ³		Dif. Semana Anterior	Energía Disponible	
		Capacidad	Actual		Capacidad	Actual
Guadalquivir	Totales	8.118	2.673	9	957	181
	% Total		32,9			18,9
	% Semanal		0,1			0,2

 Embalses hidroeléctricos

DATOS DE RESERVA HIDRÁULICA: DESGLOSE POR EMBALSES

Cuenca Mediterránea Andaluza

Embalses	Ríos	Agua Embalsada hm ³		Dif. Semana Anterior	Energía Disponible	
		Capacidad	Actual		Capacidad	Actual
Benínar	Grande de Adra	63	5	0	0	0
Béznar	Izbor	53	26	1	0	0
Casasola	Campanillas	22	9	0	0	0
Charco Redondo	Palmones	82	25	-1	0	0
Concepción	Verde de Marbella	62	31	0	0	0
Conde Guadalhorce	Turón	66	22	0	5	1
Cuevas de Almanzora	Almanzora	161	9	0	0	0
Guadalhorce-Guadalteba	Gudalhorce-Guadalteba	279	99	0	23	5
Guadarranque	Guadarranque	88	43	0	0	0
Limonero	Guadalmedina	22	10	0	0	0
Rules	Guadalfeo	111	44	0	0	0
Viñuela, La	Guaro	165	36	0	0	0

		Agua Embalsada hm ³		Dif. Semana Anterior	Energía Disponible	
		Capacidad	Actual		Capacidad	Actual
Cuenca Mediterránea Andaluza	Totales	1.174	359	0	28	6
	% Total		30,6			21,4
	% Semanal		0,0			0,0



Embalses hidroeléctricos

DATOS DE RESERVA HIDRÁULICA: DESGLOSE POR EMBALSES

Segura

Embalses	Ríos	Agua Embalsada hm ³		Dif. Semana Anterior	Energía Disponible	
		Capacidad	Actual		Capacidad	Actual
Alfonso XIII	Quípar	22	5	0	4	1
Algeciras	Algeciras	45	6	0	0	0
Anchuricas	Segura	6	5	0	4	3
Argos	Argos	10	8	0	2	1
Camarillas	Mundo	36	9	0	8	2
Cenajo	Segura	437	36	1	103	8
Cierva, La	Mula	7	4	0	0	0
Crevillente	Rambla de Bosch	13	4	0	0	0
Fuensanta	Segura	210	23	2	45	5
La Pedrera	Dep.Arr.Grande	246	63	0	0	0
Puentes	Guadalentín	26	3	0	0	0
Santomera	Rambla Salada	26	2	0	0	0
Taibilla	Taibilla	9	3	0	2	1
Talave	Mundo	35	14	0	10	4
Valdeinfierno	Alcaide	13	0	-1	0	0

		Agua Embalsada hm ³		Dif. Semana Anterior	Energía Disponible	
		Capacidad	Actual		Capacidad	Actual
Segura	Totales	1.141	185	2	178	25
	% Total		16,2			14,0
	% Semanal		0,2			1,1




Embalses hidroeléctricos

DATOS DE RESERVA HIDRÁULICA: DESGLOSE POR EMBALSES

Júcar

Embalses	Ríos	Agua Embalsada hm ³		Dif. Semana Anterior	Energía Disponible	
		Capacidad	Actual		Capacidad	Actual
Alarcón	Júcar	1.118	307	0	1.596	441
Algar	Palancia	6	0	0	0	0
Amadorio	Amadorio	16	6	0	0	0
Arenós	Mijares	137	70	1	113	61
Arquillo de San Blas	Turía	21	3	0	7	1
Bellús	Albaida	69	9	0	0	0
Benagéber	Turía	221	69	1	59	18
Beniarrés	Serpis	27	16	1	0	0
Buseo	Sot de Chera	8	3	0	0	0
Contreras	Cabriel	852	86	0	549	55
Cortes II	Júcar	118	112	7	17	14
El Naranjero	Júcar	29	18	-5	0	0
Escalona	Escalona	99	5	0	0	0
Forata	Magro	37	14	0	0	0
Guadalest	Guadalest	13	8	0	0	0
La Muela	Júcar	20	9	-4	0	0
La Toba	Júcar	10	3	0	17	5
Loriguilla	Turía	73	19	0	18	5
María Cristina	Rambla Viuda	18	2	0	0	0
Regajo	Palancia	6	5	0	0	0
Sichar	Mijares	49	14	0	3	1
Tous - La Ribera	Júcar	379	108	5	0	0
Ulldecona	Cenia	11	1	0	0	0

		Agua Embalsada hm ³		Dif. Semana Anterior	Energía Disponible	
		Capacidad	Actual		Capacidad	Actual
Júcar	Totales	3.337	887	6	2.379	601
	% Total		26,6			25,3
	% Semanal		0,2			0,2

 Embalses hidroeléctricos

DATOS DE RESERVA HIDRÁULICA: DESGLOSE POR EMBALSES

Ebro

Embalses	Ríos	Agua Embalsada hm ³		Dif. Semana Anterior	Energía Disponible	
		Capacidad	Actual		Capacidad	Actual
Albiña	Albiña	5	4	0	3	2
Alcañiz (Estanca)	Guadalope	7	4	0	3	2
Alloz	Salado	66	55	2	40	34
Barasona	Ésera	85	49	1	54	33
Baserca	Noguera-Ribagorzana	22	5	-2	98	22
Búbal	Gállego	63	24	2	73	27
Calanda	Guadalope	54	15	0	16	4
Camarasa	Noguera-Pallaresa	163	146	4	63	53
Canelles	Noguera-Ribagorzana	679	324	-1	395	169
Caspe	Guadalope	82	25	0	17	5
Cavallers	Noguera de Tort	16	4	0	54	13
Certescáns	Certescáns	16	8	0	97	49
Ciurana	Ciurana	12	2	0	0	0
Cueva Foradada	Martín	22	7	0	4	1
Ebro	Ebro	541	278	28	468	229
Escales	Noguera-Ribagorzana	152	60	3	149	57
Eúgui	Arga	21	18	1	10	8
González Lacasa	Albercos	33	20	4	20	12
Grado, El	Cinca	400	378	26	112	105
Guiamets	Asmat	10	2	0	0	0
Ip	Barranco de Ip	5	1	0	14	1
Irabia	Irati	14	12	1	17	15
Itoiz	Irati	417	360	22	234	204
Lanuzza	Gállego	17	12	0	34	25
Las Fitas	Barranco Carnerario	9	8	0	5	5
Laverné	Barranco Vitale	38	21	1	8	4
Llauset	Llauset	17	8	2	49	22
Loteta (La)	Derivación Canal Imperial	104	6	0	30	0
Maidevera	Aranda	20	5	0	6	2
Mansilla	Najerilla	68	38	7	62	34
Mediano	Cinca	435	108	-17	267	70
Mequinzenza	Ebro	1.534	1.311	29	265	218
Moneva	Aguas Vivas	8	1	0	2	0
Monteagudo	Nájima	10	5	0	3	1
Oliana	Segre	84	56	0	57	37
Pajares	Lumbreras	35	11	2	21	7
Pena	Pena	18	10	0	2	1
Peña, La	Gállego	15	12	1	10	8
Puente de Santolea	Guadalope	18	18	0	7	7
Rialb	Segre	404	197	1	217	106
Ribarroja	Ebro	210	191	-12	12	10
Sallente	Flamisell	6	0	0	25	1
San Bartolomé	Arba	6	2	0	2	1
San Lorenzo	Segre	10	9	0	4	3
Santa Ana	Noguera-Ribagorzana	237	173	1	92	63
Santa María de Belsué	Flumen	14	1	0	1	0

DATOS DE RESERVA HIDRÁULICA: DESGLOSE POR EMBALSES

Ebro

Embalses	Ríos	Agua Embalsada hm ³		Dif. Semana Anterior	Energía Disponible	
		Capacidad	Actual		Capacidad	Actual
Santolea	Guadalope	43	17	0	12	5
Sistema Aguas Limpias	Aguas Limpias	18	4	-1	68	16
Sistema Alto Caldarés	Caldarés	18	6	-1	70	26
Sistema Capdella	Flamisell	50	30	0	191	115
Sistema Escarra	Escarra	5	1	0	14	2
Sistema Lagos Espot	Espot	10	9	0	33	29
Sistema Valle de Arán	Valarties	22	12	0	172	92
Sobrón	Ebro	20	18	-1	12	11
Sotonera	Sotón	189	115	6	44	18
Terradets	Noguera-Pallaresa	33	32	1	19	19
Torcas, Las	Huerva	7	1	0	2	0
Tranquera, La	Piedra	82	26	1	29	10
Tremp ó Talárn	Noguera-Pallaresa	227	101	0	213	91
Ullivarri	Zadorra	146	128	0	85	75
Urdalur	Alzama	6	6	0	4	4
Urdiceto	Urdiceto	5	2	0	13	5
Urrunaga	Sta. Engracia	72	46	-3	37	23
Vadiello	Guatizalema	16	9	1	3	2
Val, El	Val	24	14	0	9	5
Yesa	Aragón	447	333	25	152	113

Embalses		Agua Embalsada hm ³		Dif. Semana Anterior	Energía Disponible	
		Capacidad	Actual		Capacidad	Actual
Ebro	Totales	7.642	4.914	134	4.304	2.331
	% Total		64,3			54,2
	% Semanal		1,8			1,4

 Embalses hidroeléctricos

DATOS DE RESERVA HIDRÁULICA: DESGLOSE POR EMBALSES

Cuencas Internas de Cataluña

Embalses	Ríos	Agua Embalsada hm ³		Dif. Semana Anterior	Energía Disponible	
		Capacidad	Actual		Capacidad	Actual
Boadella	Muga	61	23	0	0	0
La Baells	Llobregat	109	56	2	0	0
La Llosa del Cavall	Cardener	80	29	1	0	0
Riudecanyes	Riudecanyes	5	1	0	0	0
Sant Pons	Cardener	24	22	0	0	0
Sau	Ter	165	81	5	77	34
Susqueda	Ter	233	103	-3	78	28

		Agua Embalsada hm ³		Dif. Semana Anterior	Energía Disponible	
		Capacidad	Actual		Capacidad	Actual
Cuencas Internas de Cataluña	Totales	677	315	5	155	62
	% Total		46,5			40,0
	% Semanal		0,7			1,3



Embalses hidroeléctricos